






M1:500

-  Isikliku kasutusõiguse ala
-  Lepingu objektiks oleva kinnistu piir
-  Katastriüksuste piirid
-  Projekteeritud side mikrorustik maaliinina
-  Sidekapp

Corle OÜ töö nr MKM3_LAANENIGULA
Koostaja: Anti Salura

Jrk nr	IKÕ ala Pos nr(plaanil)	Kinnistu registriosa nr	Katastriüksuse tunnus, nimi, sihtotstarve	Asukoht riigitee suhtes	Ala pindala ruutmeetrites
1	1	14682450	45202:001:0530 31 Haapsalu–Laiküla tee Transpordimaa	31 Haapsalu–Laiküla km 18,38–18,48	220